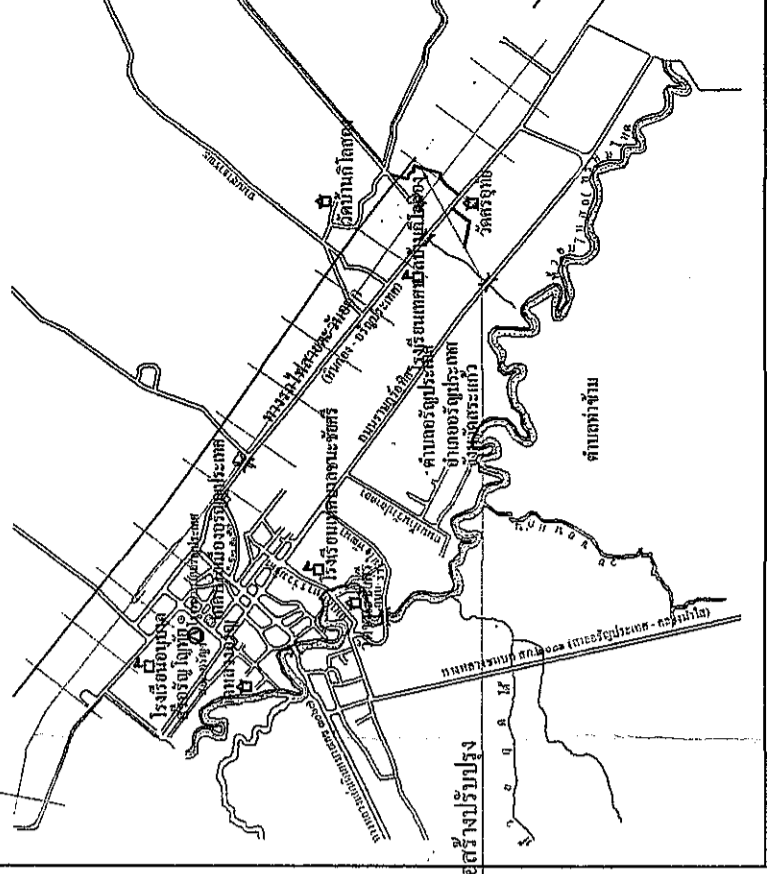


จุดสิ้นสุดการก่อสร้าง  
 ท่อลอดถนน ทดล.  
 จุดเริ่มต้นการก่อสร้าง

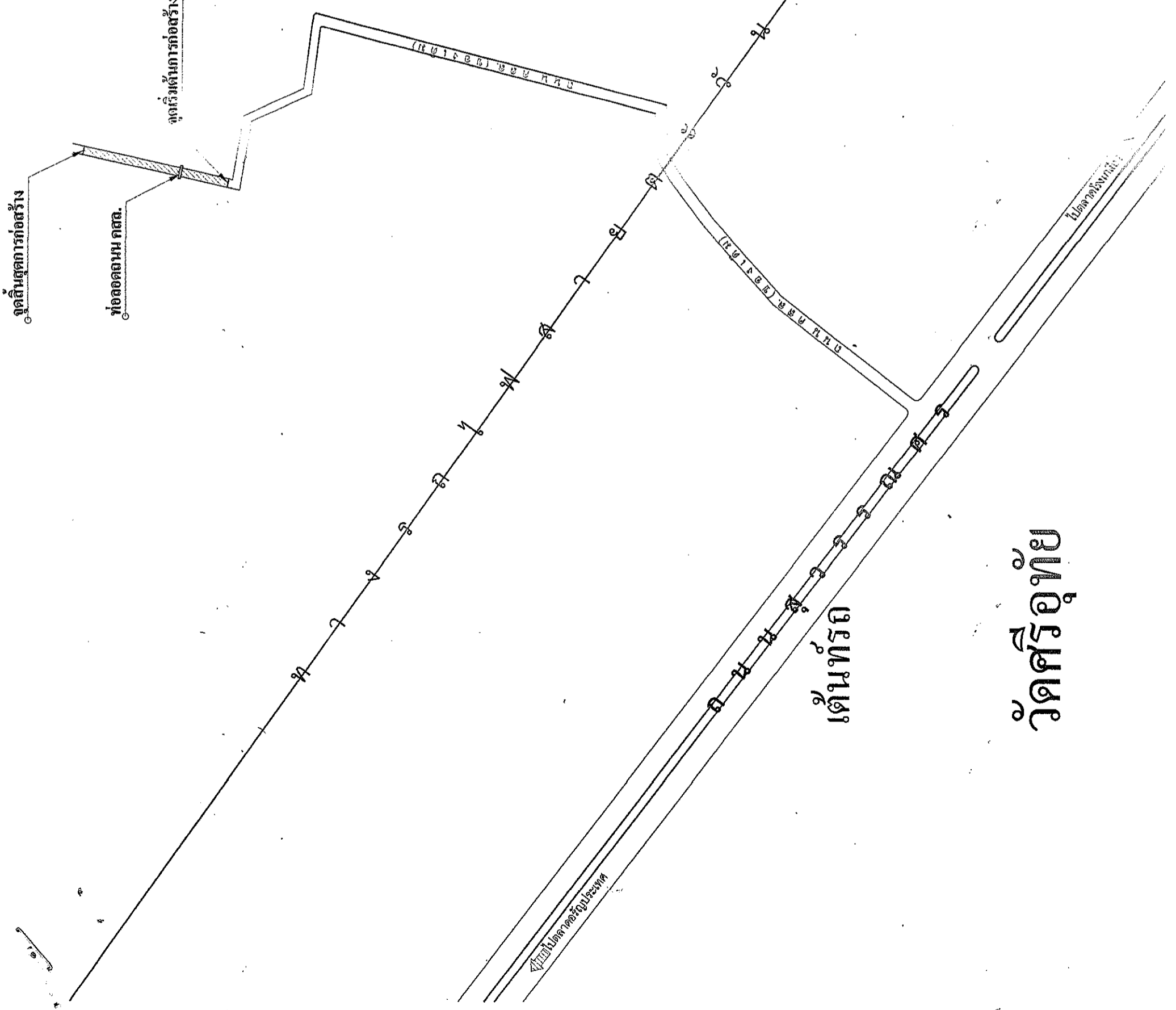


แผนผังโดยสังเขปแสดงบริเวณที่ก่อสร้าง

### โครงการก่อสร้างปรับปรุงถนนภายในชุมชน กม. 3 ขอย่งส่งสู่ตำราญ


#### เนื้องานประกอบด้วย

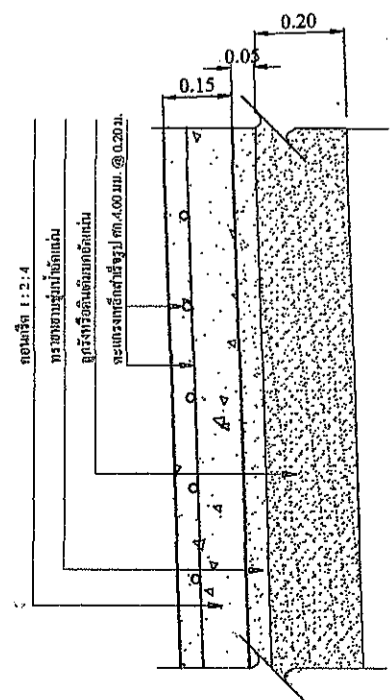
- ก่อสร้างปรับปรุงผิวจราจร ทดล. ขนาดกว้าง 5.00 ม. ยาวประมาณ 240.00 ม.
- หน้าโดยเฉลี่ย 0.15 เมตร หรือพื้นที่ไม่น้อยกว่า 1,200.00 ตารางเมตร
- ท่อลอดถนน ทดล. ขนาด 0.60 ม. จำนวน 7 ท่อน



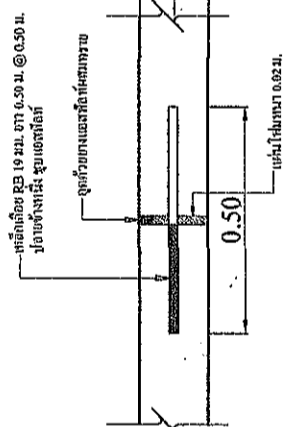
เด่นทร์ถ

วัตรัฐุทัย

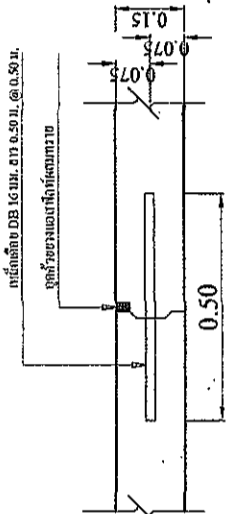
 กองช่าง เทศบาลเมืองธัญญะรัฐบุรีประเทศ อำเภอธัญญะรัฐบุรี จังหวัดลพบุรี	
แผนที่ 12/2561	แผนที่ รวม.....2.....แผ่น
แบบ โครงการก่อสร้างถนน ทดล.ชุมชน กม.3 ขอย่งส่งสู่ตำราญ	
สำรวจ นายสมยศ ไชยอน	นายสมยศ ไชยอน
เขียนแบบ นายสมยศ ไชยอน	นายสมยศ ไชยอน
วิศวกร .....	.....
ทนายความ นายสมยศ ไชยอน	นายสมยศ ไชยอน
ผู้อำนวยการช่าง นายสมยศ ไชยอน	นายสมยศ ไชยอน
รองผู้อำนวยการ นายสมยศ ไชยอน	นายสมยศ ไชยอน
ปลัดเทศบาล นายสมยศ ไชยอน	นายสมยศ ไชยอน
นายกเทศมนตรี นายสมยศ ไชยอน	นายสมยศ ไชยอน



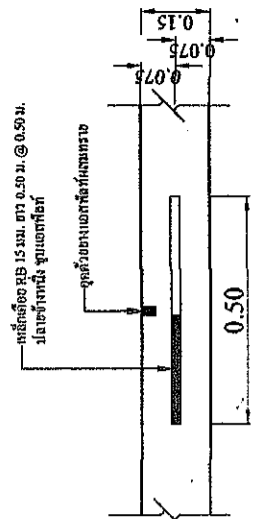
**รายละเอียดคานคอนกรีตเสริมเหล็ก**



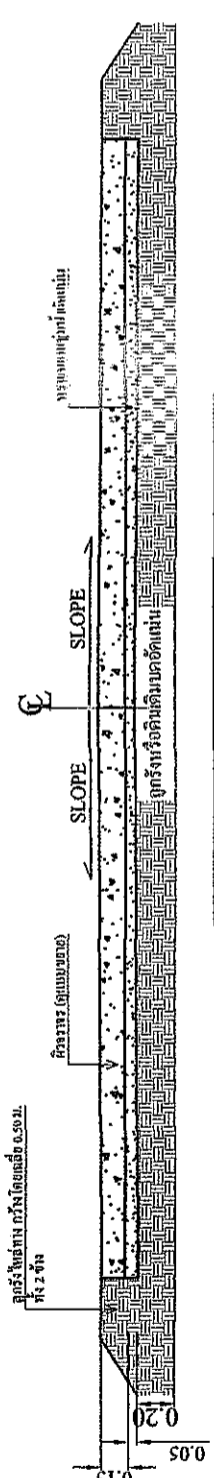
**EXPANSION JOINT**  
 (ทุกระยะไม่เกิน 100.00 ม.)



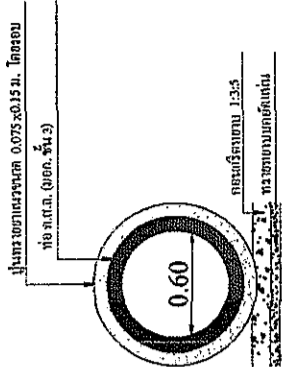
**LONGITUDINAL JOINT**



**CONTRACTION JOINT**  
 (ทุกระยะไม่เกิน 10 ม.)

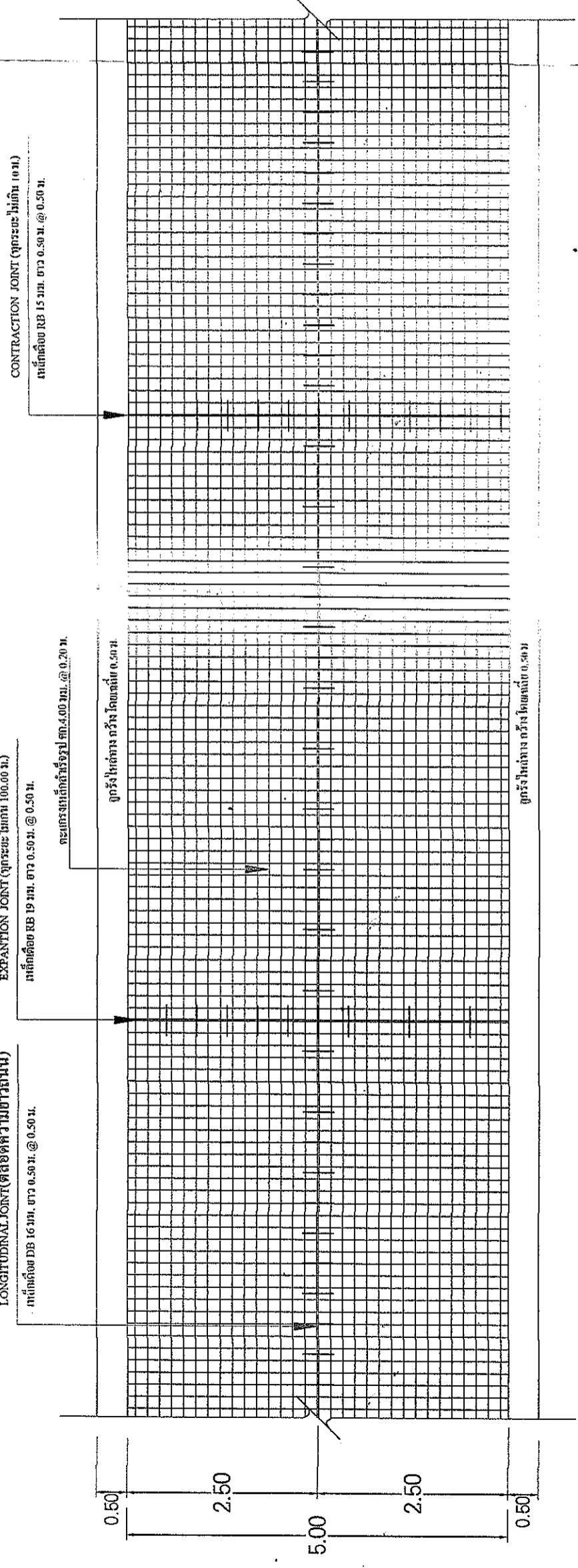


**รูปตัดขวางถนน ท.ส.ถ.**  
 1 : 25



**รูปตัดท่อระบายน้ำตามขวาง**  
 1 : 25

**(ท่อลอดถนน)**



แปลนการวางค้ำซี่วางหน้า

กองช่าง เทศบาลเมืองชัยภูมิประเทศไทย  
 อำเภอชัยภูมิ จังหวัดชัยภูมิ

แบบที่	12/2561	แผ่นที่	2	รวม	2	แผ่น
แบบ	โครงการก่อสร้างถนน คลองขุ่น กม.3 ชัยภูมิ					
สำรวจ	นายทศ ไชยชน					
เขียนแบบ	นายทศ ไชยชน					
ตรวจสอบ	นายทศ ไชยชน					
อนุมัติแบบ	นายทศ ไชยชน					
ผู้รับราชการช่าง	นายทศ ไชยชน					
รองผู้บังคับการ	นายทศ ไชยชน					
ปลัดเทศบาล	นายชัช ชัยภักดิ์					
นายกเทศมนตรี	นายสมชาย ศรศักดิ์					